

# **Aktuelle regionalstatistische Themen und Produkte**

**Städtestatistik-Sitzung**

**13.12.2018**

**Statistisches Landesamt Baden-Württemberg**


Dr. Dirk Eisenreich (Ref. 61)

# Regionalstatistische Veröffentlichungen

## Region im Blick 2018

erscheint

Anfang 2019



Die Region im Blick

## Rhein-Neckar

Region und Kommunen im Vergleich



Baden-Württemberg


STATISTISCHES LANDESAMT

# Regionalstatistische Veröffentlichungen

## Region im Blick

## Musterseite

## „Arbeitsmarkt“



# Regionalstatistische Veröffentlichungen

## Broschüre Oberrhein Zahlen und Fakten 2018

erschieden am  
7.12.2018



Baden-Württemberg

STATISTISCHES LANDESAMT

# Regionalstatistische Veröffentlichungen

Aktualisierung in Vorbereitung: **Demografie-Spiegel** ([Link](#))



Baden-Württemberg  
STATISTISCHES LANDESAMT

START
ÜBER UNS
SERVICE
PRESSE
DATEN MELDEN
SUCHBEGRIFF

Start :: Demografie-Spiegel :: Überblick

## Demografie-Spiegel

- Demografie-Spiegel
- ▶ Überblick
- ▶ Bevölkerung insgesamt
- ▶ Altersstruktur
- ▶ Geburten und Sterbefälle
- ▶ Zu- und Fortzüge
- ▶ Attraktivitätskennzahlen

## Überblick

### Demografie-Spiegel für alle Gemeinden Baden-Württembergs



Der Demografie-Spiegel ist ein Instrument, mit dem Entscheidungsträger und interessierte Bürger die regionale demografische Entwicklung schnell und differenziert einschätzen können. Das Angebot ermöglicht zeitliche und räumliche Vergleiche. Der Demografie-Spiegel unterteilt sich in zwei Bereiche:

#### Demografisches Profil

In diesem Bereich wird die demografische Entwicklung für die Gemeinden Baden-Württembergs in Form von Diagrammen und Tabellen dargestellt. Die demografische Entwicklung umfasst hierbei die Themen »Bevölkerung insgesamt«, »Altersstruktur«, »Geburten und Sterbefälle« sowie »Zu- und Fortzüge«. Links führen zu weiteren Informationen zu den einzelnen Sachverhalten. Sie verweisen unter anderem auf Standardtabellen aus der Struktur- und Regionaldatenbank (SRDB) des Landesinformationssystems (LIS) sowie auf das interaktive Kartenangebot des Statistischen Landesamtes Baden-Württemberg.

#### Attraktivitätskennzahlen

Hier werden ausgewählte Indikatoren (Attraktivitätskennzahlen) zur Infrastruktur und zur Lebensqualität zu verschiedenen Themenfeldern präsentiert, die auf die Entwicklung der Einwohnerzahlen und auf die Altersstruktur Einfluss haben. Die Definition sowie der Aussagewert des Indikators werden durch Mausklick auf das farbige Quadrat beim Indikator angezeigt. Ein erneuter Klick beendet die Einblendung dieser Informationen. Ergänzend werden Links zu weiterführenden Informationen bereitgestellt.



# Umstellung unserer Regionaldatenbank

noch aktuell: **SRDB** (Struktur- und Regionaldatenbank)  
z.B. über das Internet

Baden-Württemberg  
STATISTISCHES LANDESAMT

START ÜBER UNS SERVICE PRESSE DATEN MELDEN SUCHBEGRIFF

Start :: Regionaldaten

## Regionaldaten

Um eine Tabelle abrufen zu können, bestimmen Sie bitte sowohl die Tabelle als auch die gewünschte regionale Einheit.

### Tabellenauswahl

- Thema auswählen -

- Unterthema auswählen -

- Tabelle auswählen -

### Regionalauswahl

- Namen eingeben -

Gemeinden

- Stadt-/Landkreis auswählen -

- Gemeinde auswählen -

Bitte das Thema und die regionale Einheit auswählen.

Tabelle abrufen Bedienungshilfe



The map shows the administrative districts of Baden-Württemberg, each labeled with its abbreviation: KA, HD, MOS, TBB, HD, KUN, SHA, KA, HN, LN, PF, LB, WN, AA, BAD, RA, S, ES, GP, HDH, OG, CW, BB, TU, RT, UL, UL, EM, RW, BL, BC, FR, VS, TUT, STG, RV, LO, WT, KN, FN.

- Leben und Arbeiten**
  - Bevölkerung und Gebiet
  - Private Haushalte
  - Familie
  - Gesundheit
  - Wohnen
  - Bildung und Kultur
  - Arbeit
- Staat und Gesellschaft**
  - Soziale Sicherung
  - Finanzen und Steuern
  - Rechtspflege
  - Wahlen
- Volkswirtschaft und Branchen**
  - Gesamtwirtschaft und Konjunktur
  - Land- und Forstwirtschaft
  - Industrie
  - Handwerk und Bau
  - Handel und Dienstleistungen
  - Tourismus und Gastgewerbe
- Umwelt und Verkehr**



# Umstellung unserer Regionaldatenbank

neu: Planungen zur Einführung von **GENESIS** als neue Regionaldatenbank

vgl. Bundesamt: GENESIS online ([Link](#))

Landesämter: Regionaldatenbank Deutschland ([Link](#))  
auf Basis des Regio-Stat-Katalogs

Startseite | Impressum | Kontakt | RSS | Hilfe | FAQ | Links | Sitemap

**STATISTISCHE ÄMTER**  
DES BUNDES UND DER LÄNDER

Regionaldatenbank Deutschland

**Datenangebot**

- Neue Daten
- Themen
- Tabellen
- Merkmale

**Meine Regionaldatenbank**

- Meine Tabellen
- Aufträge
- Einstellungen

**Anmelden**

Nutzername

Passwort

→ Neu registrieren

→ Passwort vergessen

**Die Regionaldatenbank Deutschland** ist eine Datenbank, die tief gegliederte Ergebnisse der amtlichen Statistik enthält. Die angebotenen Tabellen b Regionalstatistischen Datenkatalog und dem Regio-Stat-Sonderprogramm des Bundes und der Länder und werden kontinuierlich ausgebaut. Der Tabell variabel auf den individuellen Bedarf angepasst werden. Die Abspeicherung der Ergebnisse ist in verschiedenen Formaten möglich. Mit unserem News! themenbezogen über alle neuen Datenbestände. Nachträglich erfolgte Korrekturen an bereits veröffentlichten Daten werden in der Liste „Korrigierte Data Nutzungsmöglichkeiten stehen registrierten Nutzern kostenfrei zur Verfügung.

Unter "Links" in der oberen Navigationsleiste finden Sie das Statistik-Portal für Deutschland, welches den direkten Zugang zu amtlichen Basisdaten für Deutschland l den Gemeinschaftsveröffentlichungen der Statistischen Ämter ermöglicht. Ebenfalls finden Sie neben den Zugängen zu weiteren statistischen Informationssystemen c Indikatoren für alle Landkreise und kreisfreien Städte Deutschlands in Form thematischer Karten darstellt.

... zu den Themen

82111 Bau **Beschäftigte Erwerbstätigkeit Gebäuden** Geschlecht, **Gewerbe,** abwasserbehandlungsanlage **durchschnittsalter der bevölkerung** erwerbstätigenquote

**Neue Daten**

Datum	Code	Inhalt
23.11.2018	12611	Statistik der Eheschließungen
20.11.2018	44241	Jährliche Erhebung im Ausbaugewerbe und bei Bauträgern
20.11.2018	44231	Ergänzungserhebung im Bauhauptgewerbe
15.11.2018	53111	Handwerkszählung
09.11.2018	61511	Statistik der Kaufwerte für Bauland
18.10.2018	82111	VGR der Länder: Entstehungsrechnung
18.10.2018	52411	Insolvenzstatistik

**TOP 5 Tabellen**

Code	Inhalt
13312-01-05-4	Erwerbstätige nach Wirtschafts
13111-02-02-5	Sozialversicherungspflichtig Be
12411-02-03-5-B	Bevölkerung nach Geschlecht u
AI-S-01	Regionalatlas Deutschland Indi
22311-01-01-4-B	Wohngehdhaushalte und durchs

**Regio-Stat**

Regionalstatistischer Datenkatalog  
des Bundes und der Länder 2018

Stand: Januar



# neue Bevölkerungsvorausrechnungen

- **Bevölkerungsvorausrechnung auf Landesebene**

Basis 31.12.2017, Vorausrechnung 2018 – 2060

Veröffentlichungstermin Februar 2019

> Pressemitteilung, Internet, Statist. Monatsheft

- **Regionalisierte Bevölkerungsvorausrechnung**

Basis 31.12.2017, Vorausrechnung 2018 – 2035

Veröffentlichungstermin März 2019

> Pressemitteilung, Internet, Statist. Monatsheft, CD-ROM





# Georeferenzierung in der amtlichen Statistik (I)

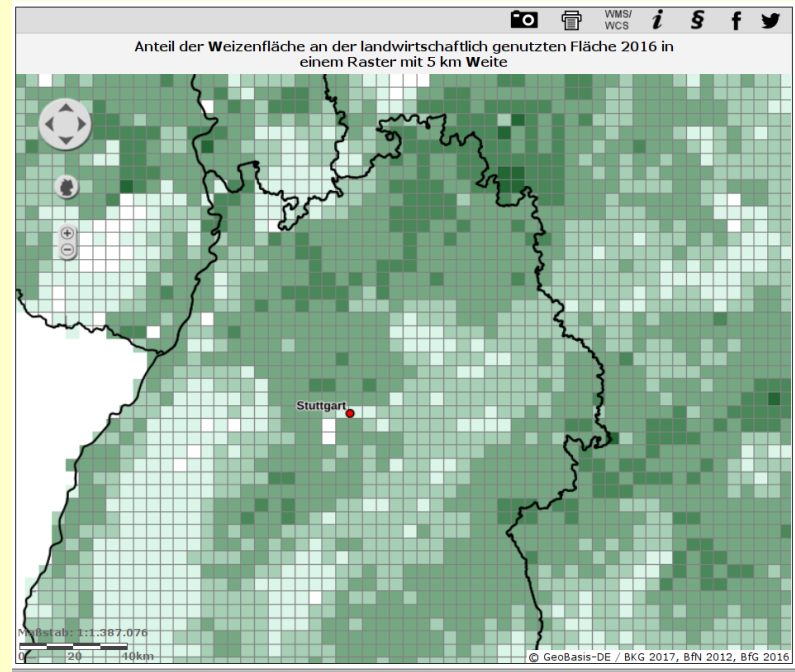
- Im Statistischen Verbund seit einiger Zeit Forcierung des Themas Georeferenzierung (Hintergrund: INSPIRE-Richtlinie der EU),  
u.a. Änderung BStatG (2013), erste Projekte (Agraratlas und Zensusatlas) in 2014/15, seit 2016 „Steuerungsgruppe Analyse und Darstellung georeferenzierter Daten“
- Beschluss Amtsleiter 2017: Georeferenzierung als einer von 7 Schwerpunkten für 2018/19. Ziel: Georeferenzierung aller geeigneten Statistiken sind bis Ende 2019.



# Georeferenzierung in der amtlichen Statistik (II)

## Nutzen:

- 1) Kleinräumige Darstellung  
z.B. in Rasterkarten  
Bsp. Zensusatlas, Agraratlas



- 2) Erweiterung der Datensätze um neue Merkmale, die sich aus der raumbezogenen Verarbeitung / Verschneidung mit anderen Datensätzen ergeben (Bsp.-Projekt Mikrozensus)



**Unser Informationsangebot:**

**[www.statistik-bw.de](http://www.statistik-bw.de)**

