

Aktuelle Produkte und Themen aus der Regional- und Wahlstatistik

Dr. Dirk Eisenreich
Städtestatistik-Videokonferenz
15.12.2021

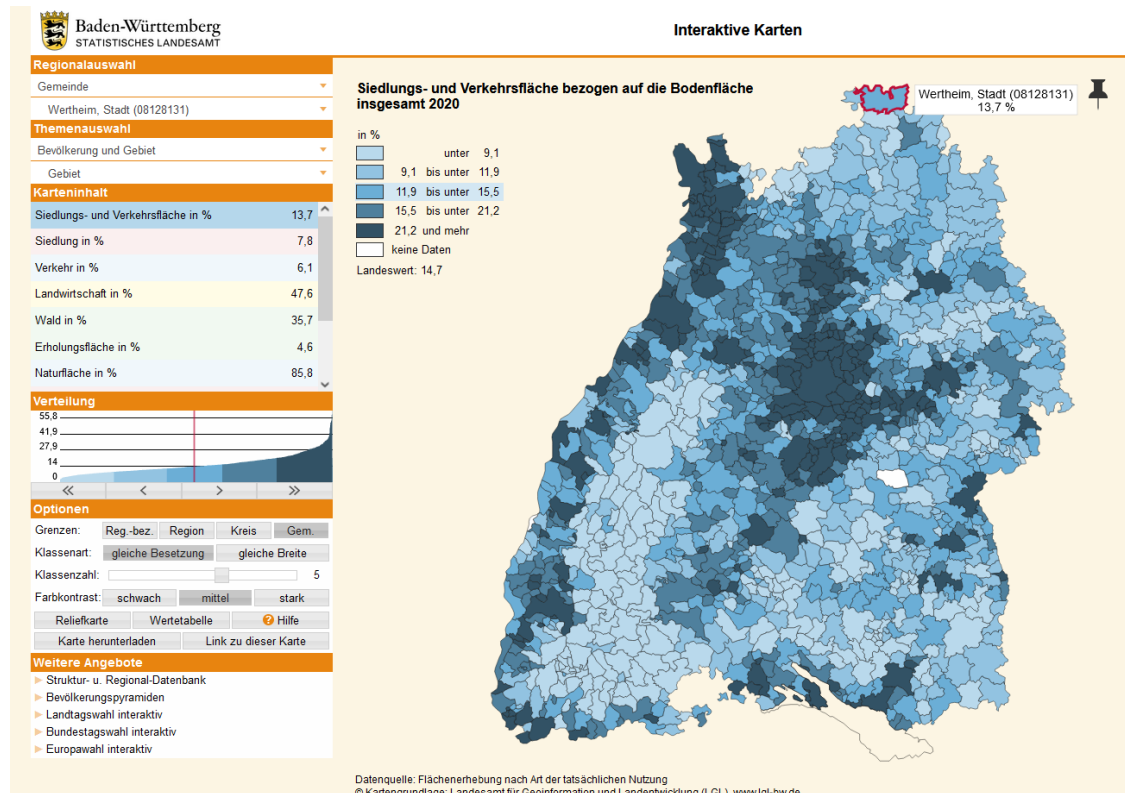


Baden-Württemberg

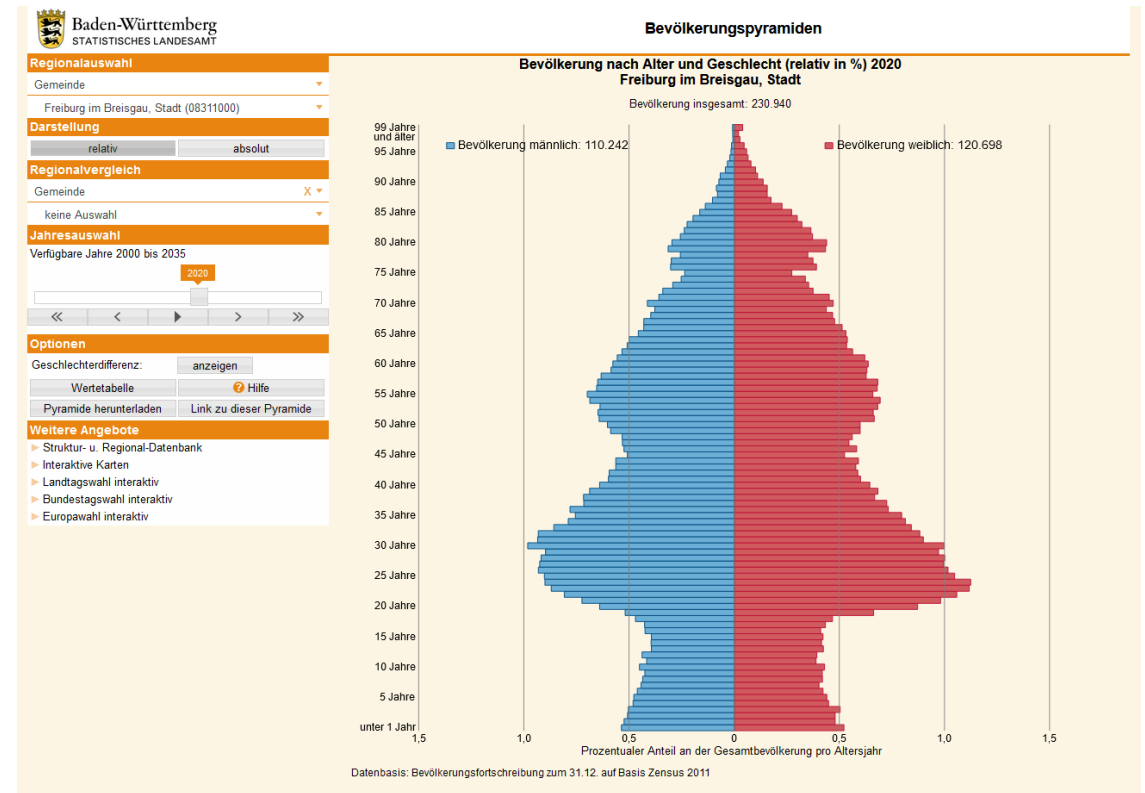
STATISTISCHES LANDESAMT

Regionalstatistische Produkte im StaLa (I)

- Internetangebot:
Interaktive Karten




Bevölkerungspyramiden



Regionalstatistische Produkte im StaLa (II)

- **Statistik Kommunal**
 - seit 2019 jährliche Erscheinungsweise

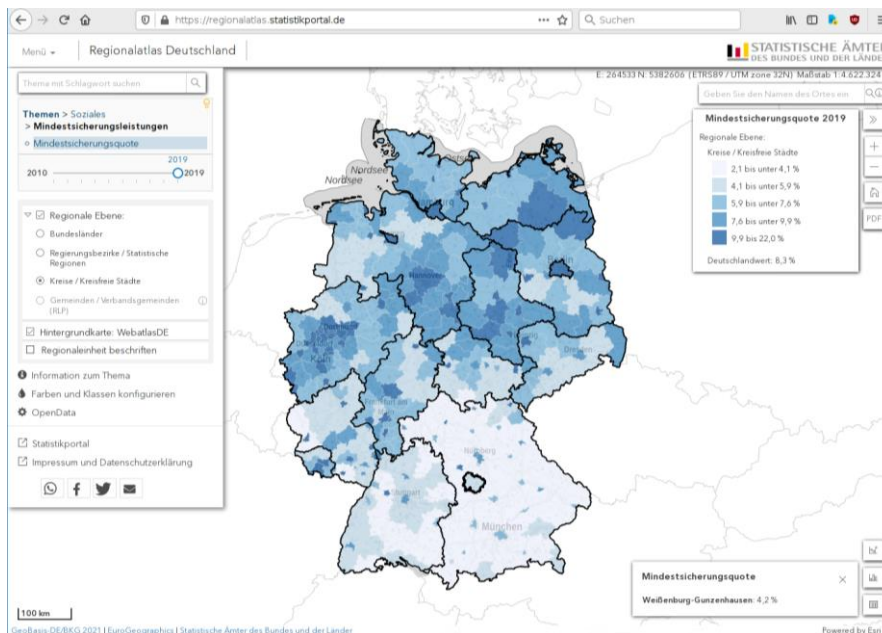


- Umstellung unserer **Regionaldatenbank (SRDB)** auf GENESIS-Datenbank
 - Projekt läuft weiter; in Abhängigkeit vom geplanten Internet-Relaunch geht die GENESIS-Datenbank ca. 2023/2024 online

Bund-Länder-Gemeinschaftsveröffentlichungen (I)

www.statistikportal.de

- **Regionaldatenbank Deutschland**
– mit neuem Design und neuen Funktionen
- **Regionalatlas (neue Version)**



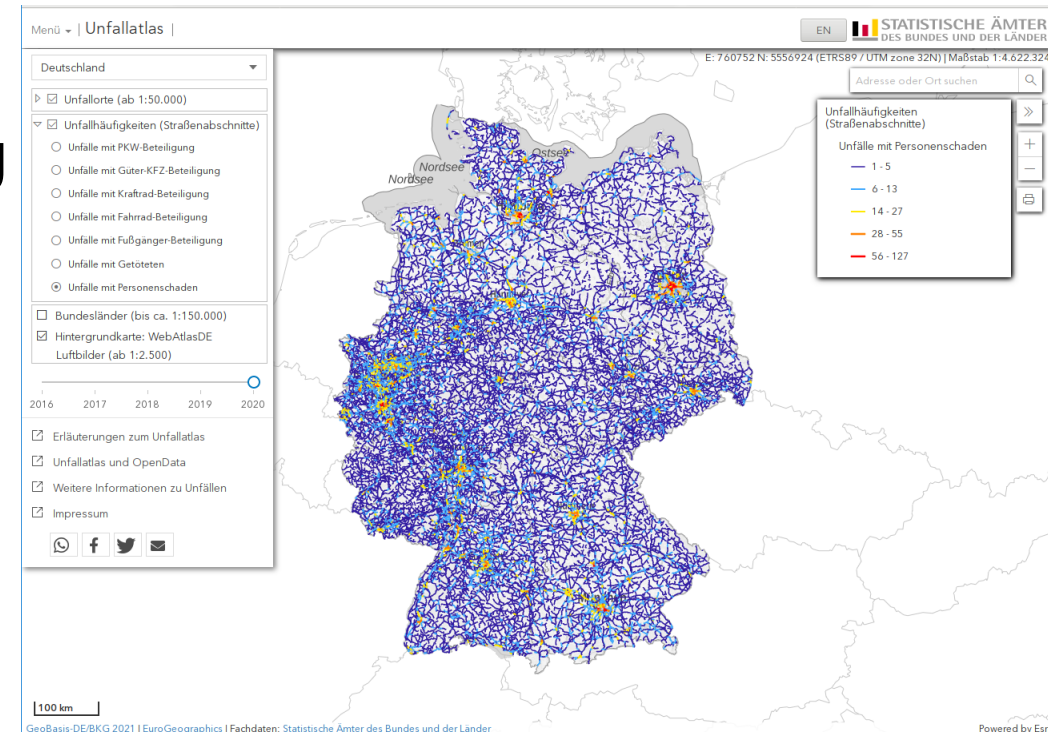
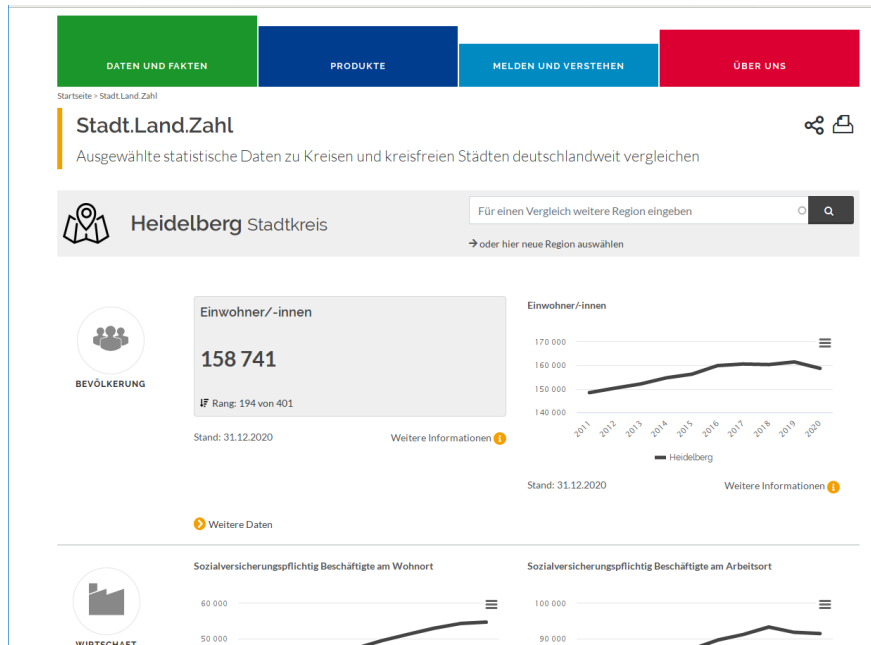
The screenshot shows the 'Regionaldatenbank Deutschland' interface. It features a search bar with the text 'Datenbank durchsuchen' and a grid of six topic cards:

- 1 Gebiet, Bevölkerung, Arbeitsmarkt, Wahlen
- 2 Bildung, Sozialleistungen, Gesundheit, Rechtspflege
- 3 Wohnen, Umwelt
- 4 Wirtschaftsbereiche
- 5 Außenhandel, Unternehmen, Handwerk
- 6 Preise, Verdienste, Einkommen und Verbrauch

Bund-Länder-Gemeinschaftsveröffentlichungen (II)

www.statistikportal.de

- **Unfall-Atlas**
 - seit 2021 bundesweite Daten vollständig
- Infoangebot **Stadt.Land.Zahl**



Wahlstatistik (I)

- Doppel-Wahljahr 2021
– mit zusätzlicher Herausforderung durch Corona-Pandemie!

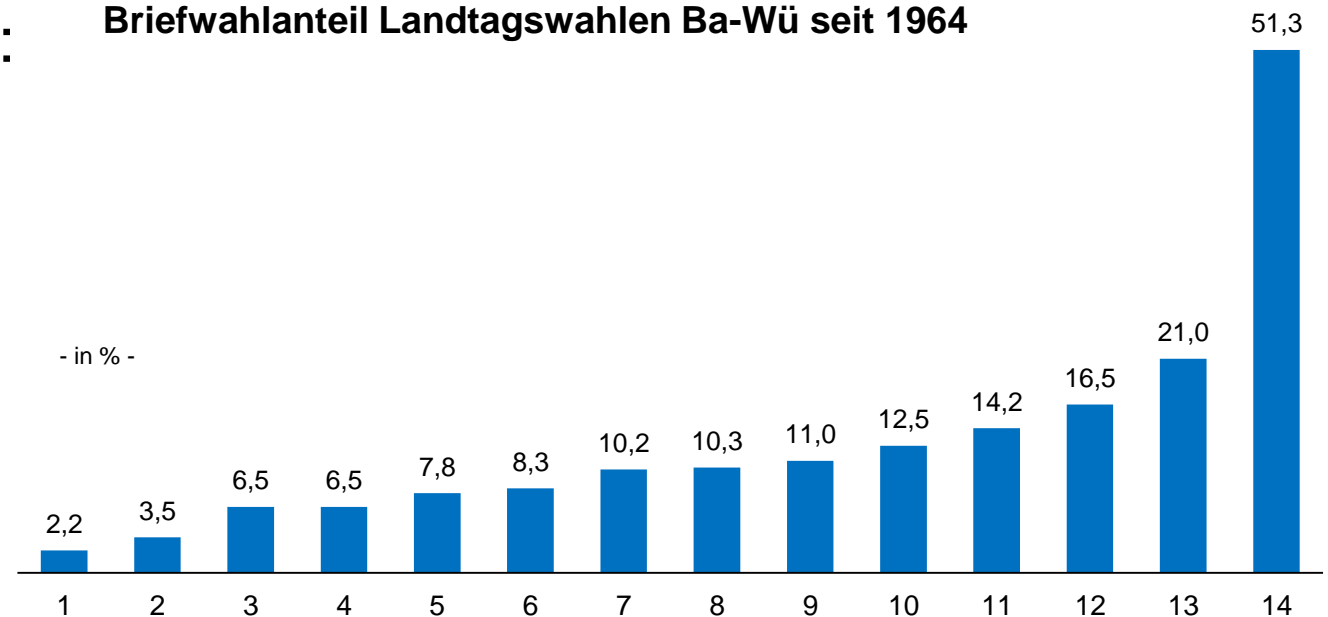
- Briefwahl auf Rekordniveau:

Landtagswahl: 51,3 %

Bundestagswahl: 50,3 %

- große Unterschiede
zwischen den
Kommunen (s. Karte)

Briefwahlanteil Landtagswahlen Ba-Wü seit 1964



Baden-Württemberg

STATISTISCHES LANDESAMT

Briefwahlanteil bei der Landtagswahl 2021 in den Gemeinden Baden-Württembergs

in %

- unter 45
- 45 bis unter 50
- 50 bis unter 55
- 55 und mehr

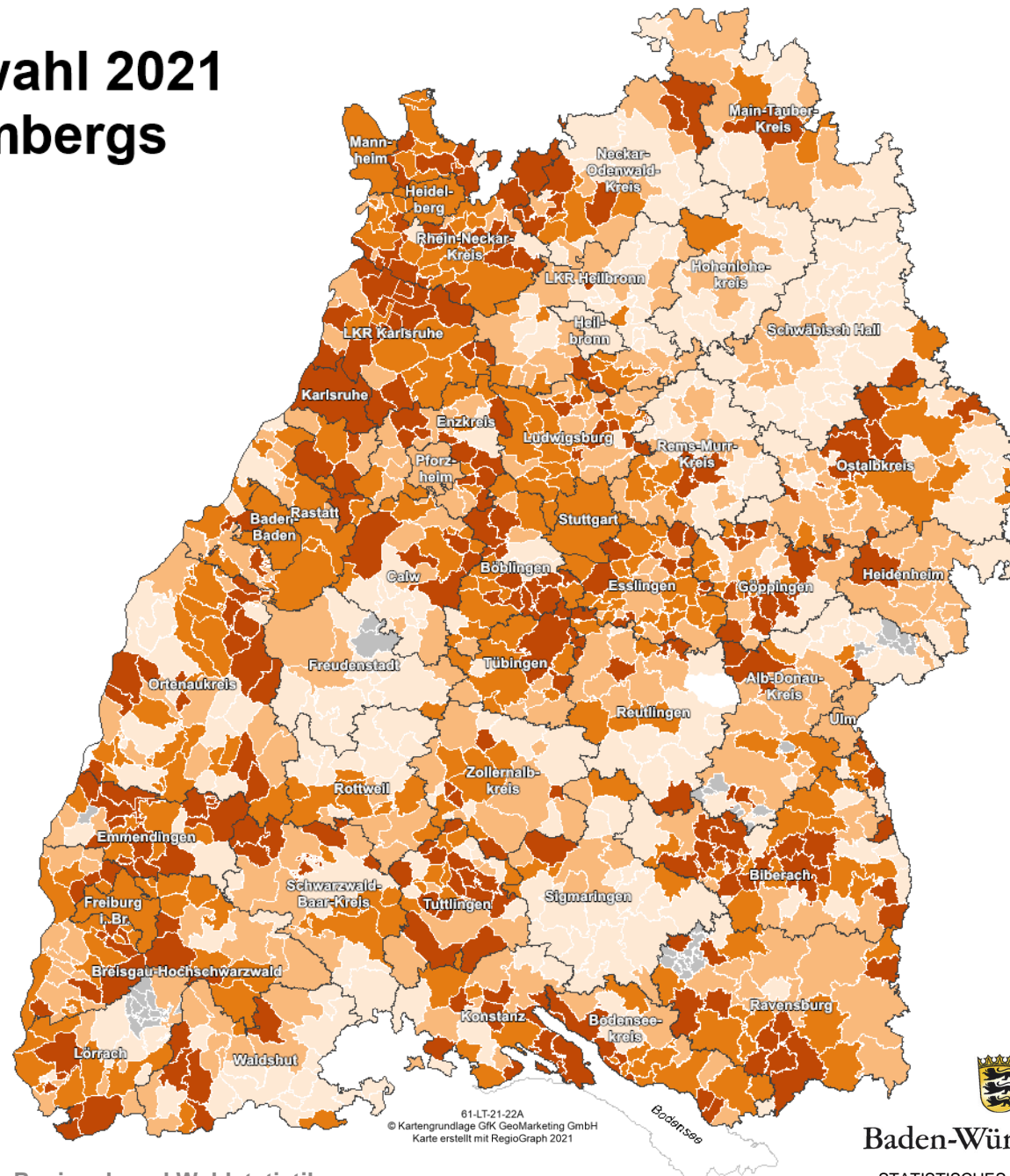
keine Daten¹⁾

gemeindefreies Gebiet

Baden-Württemberg: 51,3 %

1) Die Briefwahl dieser Gemeinden wurde entweder nicht separat von der Urnenwahl, beim Kreiswahlleiter oder einer größeren Nachbargemeinde ausgezählt bzw. beinhaltet die Briefwahl benachbarter Gemeinden ohne eigene Briefwahl.

Datenquelle: Endgültige Ergebnisse der Landtagswahl 2021 in Baden-Württemberg.



61-LT-21-22A
© Kartengrundlage: GfK GeoMarketing GmbH
Karte erstellt mit RegioGraph 2021



Baden-Württemberg

STATISTISCHES LANDESAMT

Wahlstatistik (II)

- Repräsentative Wahlstatistik
 - LTW im Mai 2021 veröffentlicht; BTW für BaWü demnächst; Bundeswahlleiter für Deutschland ca. Ende Januar
- Ausblick zur Wahlstatistik:
 - nächste reguläre Wahltermine in 2024: Europawahl, Kommunalwahlen
 - derzeit in Vorbereitung: div. Änderungen bei den Rechtsgrundlagen (Bundestag, Europawahl, Landtag, Kommunalwahlen)



Unser Informationsangebot:

www.statistik-bw.de

