




















Tabellen nach ALKIS

1. Flächenerhebung nach Art der tatsächlichen Nutzung in Baden-Württemberg 1980 bis 2021 
2. Flächenerhebung nach der Art der tatsächlichen Nutzung (FE-tN) bzw. Siedlungs- und Verkehrsfläche (SuV) in den **Gemeinden und Gemarkungen** Baden-Württembergs
 - 2.1 Flächenerhebung nach Art der tatsächlichen Nutzung (FE-tN) in den Gemeinden und Gemarkungen Baden-Württembergs 31.12.1980 
 - 2.2 Flächenerhebung nach Art der tatsächlichen Nutzung (FE-tN) in den Gemeinden und Gemarkungen Baden-Württembergs 31.12.1984 
 - 2.3 Flächenerhebung nach Art der tatsächlichen Nutzung (FE-tN) in den Gemeinden und Gemarkungen Baden-Württembergs 31.12.1988 
 - 2.4 Flächenerhebung nach Art der tatsächlichen Nutzung (FE-tN) in den Gemeinden und Gemarkungen Baden-Württembergs 31.12.1992 
 - 2.5 Flächenerhebung nach Art der tatsächlichen Nutzung (FE-tN) in den Gemeinden und Gemarkungen Baden-Württembergs 31.12.1996 
 - 2.6 Flächenerhebung nach Art der tatsächlichen Nutzung (FE-tN) in den Gemeinden und Gemarkungen Baden-Württembergs 31.12.2000 
 - 2.7 Flächenerhebung nach Art der tatsächlichen Nutzung (FE-tN) in den Gemeinden und Gemarkungen Baden-Württembergs 31.12.2001 
 - 2.8 Flächenerhebung nach Art der tatsächlichen Nutzung (FE-tN) in den Gemeinden und Gemarkungen Baden-Württembergs 31.12.2002 
 - 2.9 Flächenerhebung nach Art der tatsächlichen Nutzung (FE-tN) in den Gemeinden und Gemarkungen Baden-Württembergs 31.12.2003 
 - 2.10 Flächenerhebung nach Art der tatsächlichen Nutzung (FE-tN) in den Gemeinden und Gemarkungen Baden-Württembergs 31.12.2004 
 - 2.11 Flächenerhebung nach Art der tatsächlichen Nutzung (FE-tN) in den Gemeinden und Gemarkungen Baden-Württembergs 31.12.2005 
 - 2.12 Flächenerhebung nach Art der tatsächlichen Nutzung (FE-tN) in den Gemeinden und Gemarkungen Baden-Württembergs 31.12.2006 
 - 2.13 Flächenerhebung nach Art der tatsächlichen Nutzung (FE-tN) in den Gemeinden und Gemarkungen Baden-Württembergs 31.12.2007 
 - 2.14 Flächenerhebung nach Art der tatsächlichen Nutzung (FE-tN) in den Gemeinden und Gemarkungen Baden-Württembergs 31.12.2008 
 - 2.15 Flächenerhebung nach Art der tatsächlichen Nutzung (FE-tN) in den Gemeinden und Gemarkungen Baden-Württembergs 31.12.2009 
 - 2.16 Flächenerhebung nach Art der tatsächlichen Nutzung (FE-tN) in den Gemeinden und Gemarkungen Baden-Württembergs 31.12.2010 
 - 2.17 Flächenerhebung nach Art der tatsächlichen Nutzung (FE-tN) in den Gemeinden und Gemarkungen Baden-Württembergs 31.12.2011 
 - 2.18 Flächenerhebung nach Art der tatsächlichen Nutzung (FE-tN) in den Gemeinden und Gemarkungen Baden-Württembergs 31.12.2012 

- 2.19 Flächenerhebung nach Art der tatsächlichen Nutzung (FE-tN) in den Gemeinden und Gemarkungen Baden-Württembergs 31.12.2013 
- 2.20 Flächenerhebung nach Art der tatsächlichen Nutzung (FE-tN) in den Gemeinden und Gemarkungen Baden-Württembergs 31.12.2014 
- 2.21 Flächenerhebung nach Art der tatsächlichen Nutzung (FE-tN) in den Gemeinden und Gemarkungen Baden-Württembergs 31.12.2015 
- 2.22 Flächenerhebung nach Art der tatsächlichen Nutzung (FE-tN) in den Gemeinden und Gemarkungen Baden-Württembergs 31.12.2016 
- 2.23 Flächenerhebung nach Art der tatsächlichen Nutzung (FE-tN) in den Gemeinden und Gemarkungen Baden-Württembergs 31.12.2017 
- 2.24 Flächenerhebung nach Art der tatsächlichen Nutzung (FE-tN) in den Gemeinden und Gemarkungen Baden-Württembergs 31.12.2018 
- 2.25 Flächenerhebung nach Art der tatsächlichen Nutzung (FE-tN) in den Gemeinden und Gemarkungen Baden-Württembergs 31.12.2019 
- 2.26 Flächenerhebung nach Art der tatsächlichen Nutzung (FE-tN) in den Gemeinden und Gemarkungen Baden-Württembergs 31.12.2020 
- 2.27 Flächenerhebung nach Art der tatsächlichen Nutzung (FE-tN) in den Gemeinden und Gemarkungen Baden-Württembergs 31.12.2021 
3. Flächenerhebung nach Art der tatsächlichen Nutzung in den **Stadt- und Landkreisen** Baden-Württembergs zum 31.12.2021 
4. Flächenerhebung nach Art der tatsächlichen Nutzung in den **Raumkategorien** des LEP 2002 Baden-Württemberg 31.12.2021 
5. Flächenerhebung nach Art der tatsächlichen Nutzung in den **Mittelbereichen** nach LEP 2002 Baden-Württemberg 31.12.2021 
6. Flächenerhebung nach Art der tatsächlichen Nutzung in den **Naturräumen** Baden-Württembergs zum 31.12.2021 