

































Tabellen nach ALKIS

1. Flächenerhebung nach Art der tatsächlichen Nutzung in Baden-Württemberg 1980 bis 2022 
2. Flächenerhebung nach der Art der tatsächlichen Nutzung (FE-tN) bzw. Siedlungs- und Verkehrsfläche (SuV) in den **Gemeinden und Gemarkungen** Baden-Württembergs
 - 2.1 FE-tN zum 31.12.1980 
 - 2.2 FE-tN zum 31.12.1984 
 - 2.3 FE-tN zum 31.12.1988 
 - 2.4 FE-tN zum 31.12.1992 
 - 2.5 FE-tN zum 31.12.1996 
 - 2.6 FE-tN zum 31.12.2000 
 - 2.7 SuV zum 31.12.2001 
 - 2.8 SuV zum 31.12.2002 
 - 2.9 SuV zum 31.12.2003 
 - 2.10 FE-tN zum 31.12.2004 
 - 2.11 SuV zum 31.12.2005 
 - 2.12 SuV zum 31.12.2006 
 - 2.13 SuV zum 31.12.2007 
 - 2.14 FE-tN zum 31.12.2008 
 - 2.15 FE-tN zum 31.12.2009 
 - 2.16 FE-tN zum 31.12.2010 
 - 2.17 FE-tN zum 31.12.2011 
 - 2.18 FE-tN zum 31.12.2012 
 - 2.19 FE-tN zum 31.12.2013*) 
 - 2.20 FE-tN zum 31.12.2014 
 - 2.21 FE-tN zum 31.12.2015 
 - 2.22 FE-tN zum 31.12.2016 
 - 2.23 FE-tN zum 31.12.2017 
 - 2.24 FE-tN zum 31.12.2018 
 - 2.25 FE-tN zum 31.12.2019 
 - 2.26 FE-tN zum 31.12.2020 
 - 2.27 FE-tN zum 31.12.2021 
 - 2.28 FE-tN zum 31.12.2022 
3. Flächenerhebung nach Art der tatsächlichen Nutzung in den **Stadt- und Landkreisen** Baden-Württembergs zum 31.12.2022 
4. Flächenerhebung nach Art der tatsächlichen Nutzung in den **Raumkategorien** des LEP 2002 Baden-Württemberg 31.12.2022 
5. Flächenerhebung nach Art der tatsächlichen Nutzung in den **Mittelbereichen** nach LEP 2002 Baden-Württemberg 31.12.2022 
6. Flächenerhebung nach Art der tatsächlichen Nutzung in den **Naturräumen** Baden-Württembergs zum 31.12.2022 